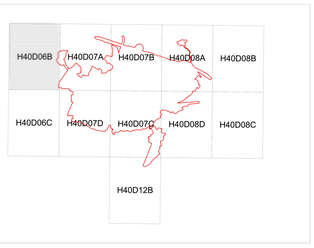

SUŞEHRİ (SİVAS)
İLAVE + REVİZYON NAZIM İMAR PLANI
H40-D-06-B

YÜKLENİCİ

İ.N.D TUR SEY.İNŞ. TAAHHÜT TİC.
PLANLAMA MÜH.LTD.ŞTİ.
Recai Güreli Cd. No:6 Kat:3 D:7 Menteşe/MUĞLA
Tel: 0(252) 214 92 66 Muğla V.D. 469 030 8289

Ad Soyad	Ünvan	Pozisyonu	Oda Kayıt No	İmza
Nalân ALPTEKİN	Şehir Plancısı	Proje Yöneticisi	1029	
Aylin ARGEN	Şehir Plancısı	Planlama Sorumlusu	1612	

İLBANK A.Ş.
MEKANSAL PLANLAMA DAİRESİ BAŞKANLIĞI

Tarih: ..../..../....

A.Ayşe ŞİMŞEK	O.Yılmaz TATAR	A.Erkan ÇAKIR	Ali Rıza DEMİREL
Şehir Plancısı	Şehir Plancısı	Şehir Plancısı	Şehir Plancısı
Teknik Uzman	Teknik Uzman	Teknik Uzman	Müdür

SUŞEHRİ BELEDİYESİ

Suşehri (Sivas) Belediyesi 11 adet paftadan ibaret 1/5000 ölçekli Nazım İmar Planı 3194 sayılı imar kanununun 8. Maddesi gereğince ..... / ..... /..... tarih ve ..... sayılı Belediye Meclis kararı ile onanmıştır.

BELEDİYE MECLİSİ

Fazlı YÜKSEL Belediye Başkanı	Nazif KARKIN Meclis Üyesi	Yusuf ÖZSOY Meclis Üyesi	Rıza EROL Meclis Üyesi	Sema Gönül ÇEVİK Meclis Üyesi	Hüseyin ÖZER Meclis Üyesi
Çınar OLGUN Meclis Üyesi	Abdullah GÜNGÖR Meclis Üyesi	Salih GÜLEÇ Meclis Üyesi	İdris ÇINAR Meclis Üyesi	Mehmet KORKMAZ Meclis Üyesi	Hüseyin Tayfun KIRCA Meclis Üyesi

SUŞEHRİ
(SİVAS)
H40-d-06-b

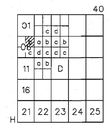

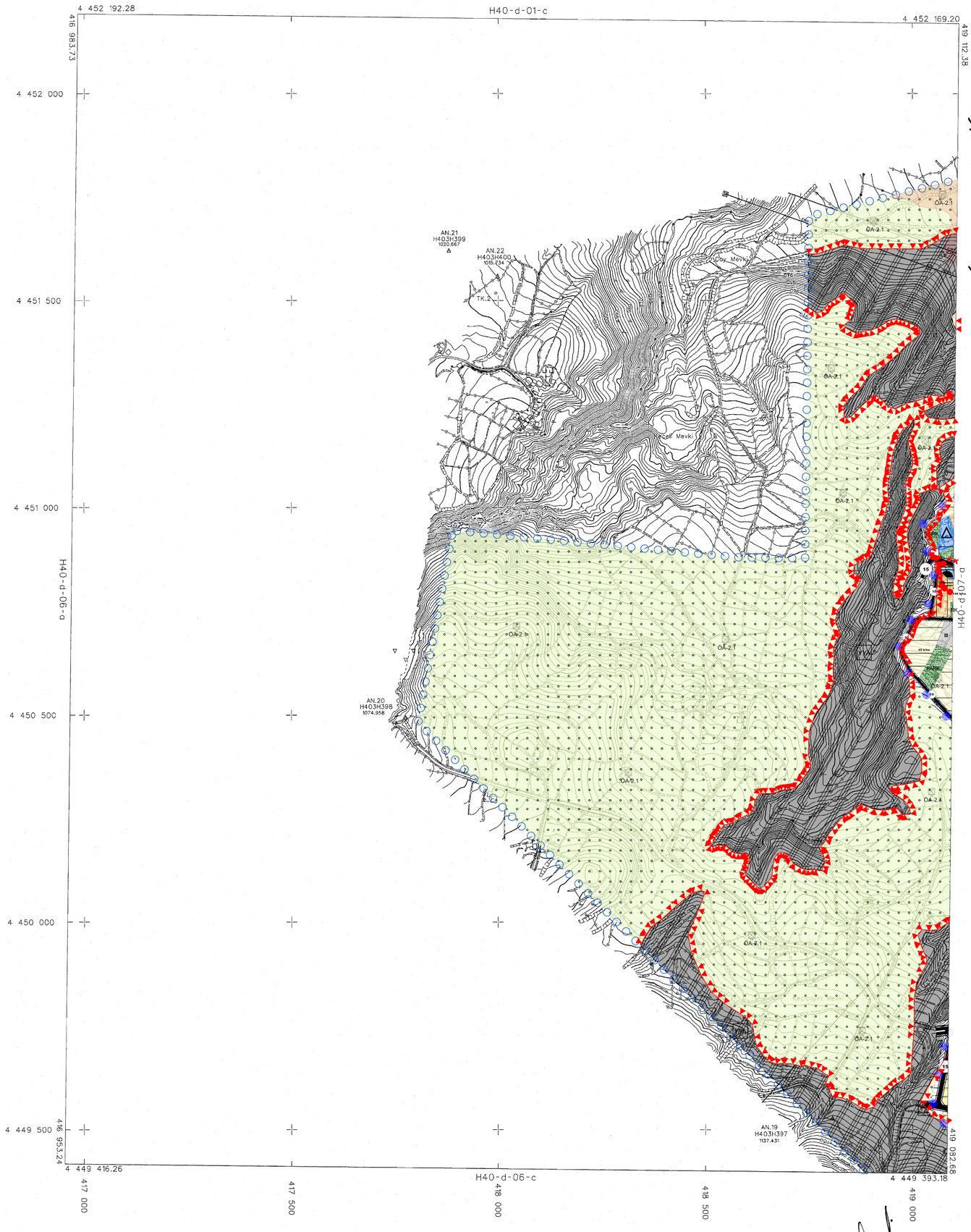

ITRF 96 KOORDİNAT SİSTEMİNDE VE 2005.0 EPOĞUNDA, KÜRE MÜH. HARİTA İMAR İNŞ. GIDA. SAN. LTD. ŞTİ. TARAFINDAN YAPILAN 14 ADET HALİHAZIR HARİTA ONANMIŞTIR.

29/04/2019

İLLER BANKASI ANONİM ŞİRKETİ
OSMAN NURİ OSMANLI
MEKANSAL PLANLAMA DAİRESİ BAŞKANI

1:5000

2018 YILINDA ÇEKİLEN HAVA FOTOĞRAFLARINDAN ÜRETİLEN PAFTALARDA, KIYMETLENDİRME VE YERSEL BÜTÜNLEME BİNA DIŞ ÇATI SINIRLARINDAN YAPILMIŞTIR.

NOT:HALİHAZIR HARİTA SINIRI BELEDİYE / MÜCAVİR ALAN SINIRI OLARAK KULLANILAMAZ.

MÜTEAHHİT: KÜRE MÜHENDİSLİK HARİTA İMAR İNŞ.GIDA.SAN. LTD. ŞTİ.

SUŞEHRİ H40-d-06-b
(SİVAS)